



MINISTERSTVO  
PRO MÍSTNÍ  
ROZVOJ ČR

OBCEPRO  
PROGRAM ROZVOJE OBCE

# PROGRAM ROZVOJE OBCE HVOZDEC



NA OBDOBÍ LET  
**2018 - 2028**

Dokument byl schválen veřejným zasedáním zastupitelstva obce Hvozdec dne 1.4.2019.

# Úvod

---

Vážení občané,

tento dokument si klade za cíl nejen shrnout informace o naší obci, zejména z hlediska historie, demografických a ekonomických údajů, infrastruktury a občanské vybavenosti, životního prostředí i správy obce, ale především nastínit její další vývoj, potřeby občanů a vize obecní samosprávy ve střednědobém časovém horizontu, tedy v letech 2018 - 2028.

Naše obec má bohatou historii a polohu v krásné krajině. Spojuje v sobě dosažitelnost předností moderní civilizace i hodnoty přírodní brdské krajiny, vesnickou pospolitost i možnost využívat příležitosti nedalekých větších sídel (Prahy či Plzně). Většina zástavby vypovídá o postupném vývoji obce a zachovává si svůj původní ráz. Záleží na nás všech, jak tento potenciál dokážeme do budoucna využít a tento dokument by nám měl být určitým návodem.

První zmínka o obci je z roku 1543. Osudy obce Hvozdec jsou spojeny se sousední osadou Mrtník, která existovala pravděpodobně již ve 13. století. Název obce vznikl ze staročeského "mrt" = staré chrástí, možné vysvětlení je také z původně možného názvu Brtníky po "brtnicích" = včelařích, hledajících roje lesních včel. Mrtník patřil rodu Pešíků z Komárova a náležel do roku 1622 ke komárovskému panství. Po tomto roce se komárovské panství stalo součástí panství hořovického. Původ obce souvisí s činností horníků na nedaleké Jedové hoře, kde se těžila železná ruda s vysokým obsahem rtuti (proto jedová). Do roku 1923 byla součástí Hvozdece i osada Hrachoviště. Samotný Hvozdec odvozuje svůj název od slova "hvozd", tedy les, a je odkazem na polohu obce na plošině mezi brdskými lesy, které se táhnou zejména jižním a jihovýchodním směrem.

Historie obce byla vždy spojena s historií komárovského a později hořovického panství, a tedy i železářstvím - těžbou železné rudy, jejím zpracováním a výrobou užitkových železných předmětů i umělecké litiny. Část obyvatel nacházela obživu i v uhlířství, práci v lese, povoznictví a tzv. kovozemědělství, tj. pracovali v komárovských či hořovických železárnách a zároveň hospodařili na malém hospodářství do 5 ha. Jen 3-4 statky plně živily své obyvatele zemědělstvím.

Nejvyššího počtu, 528 obyvatel, dosáhla obec ve 30. letech 20. století. V obci byly i 2 obuvníci, pila, řeznictví, 2 trafiky, 4 obchody smíšeným zbožím a 4 hostince.

Obec poznamenala i 1. světová válka. Padlo v ní 15 mužů a další se vrátili zranění. 2. světová válka obci přinesla povinné odvádění dávek, nouzi o potraviny i předměty každodenní potřeby. Padli v ní 3 občané.

Po roce 1945 život v obci ovlivnila poněkud překotná kolektivizace zemědělství, rozvoj strojírenského průmyslu v Komárově a Hořovicích, odliv mladých za pohodlnějším životem do městských sídel, zánik školy v Mrtníku, prodej domků k rekreaci a chalupaření.

Po roce 1989 byla posílena úloha obecní samosprávy, obci byl vrácen historický majetek, ale v privatizaci obec přišla o vlastními silami vybudovaný vodovod či místní prodejnu a pohostinství. V současné době dochází ke zvýšení přitažlivosti obce pro starousedlíky i nově přibývající obyvatele.



Kaplička na návsi



Původní zástavba v obci

# A. ANALYTICKÁ ČÁST

---

## A.1 Charakteristika obce

### 1. Území

Obec Hvozdec se nachází v jihozápadní části Středočeského kraje i okresu Beroun, ve správním území ORP Hořovice. Má rozlohu 4,45 km<sup>2</sup> a tvoří ji 2 sídelní útvary, Hvozdec a Mrtník.



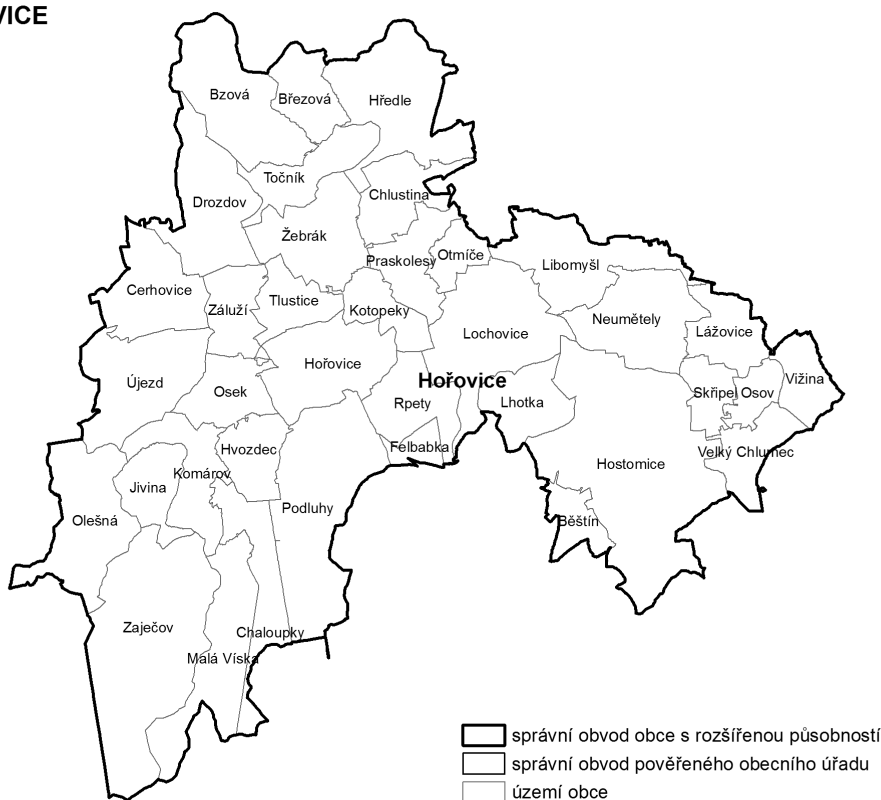
Katastr Hvozdec v Brdech je součástí lesního masivu Středních Brd. Toto území je od roku 2016 vyhlášenou Chráněnou oblastí a CHOPAV (chráněnou oblastí přirozené akumulace vod), která je zdrojem pitné vody pro silně osídlené oblasti Středních Čech.

Střední Brdy mají optimální vojenskou pozici nedaleko Prahy i Německa a svůj význam neztratily i po zrušení VÚ Brdy. I nadále jsou považovány za oblast důležitou pro obranu ČR (ODOS - objekt důležitý pro obranu státu). Územní plán nadále respektuje zájmy Armády ČR v tomto území.

Největší část obce se nachází na náhorní plošině ve vyvýšené zalesněné části katastru (520 m.n.m.). Původní zástavbou je soubor hospodářských a obytných staveb pocházející z 1. poloviny 16. století, které vytvářejí centrální návesní prostor. Na ně na východě a jihovýchodě navazuje domkářská výstavba, ve větší míře přestavěná na RD vilového charakteru. Postupně byly postaveny objekty občanské vybavenosti a novější výstavba jednotlivých RD v části zvané Chrástka a Malašovka.

Osada Mrtník pochází ze 2. pol. 13. století a nachází se asi 1km od centra obce na svazích směřujících k Červenému potoku. Původní zemědělské usedlosti byly postupně doplňovány domky a asi 5 rekreačními chatami. Další chaty se pak nacházejí v těsné blízkosti, ale již v katastru obce Chaloupky. Přírodní dominantou Mrtníka je Drátenický rybník.

## SO ORP HOŘOVICE (stav k 1. 1. 2016)



Obec Hvozdec si zachovává přirozený charakter venkovského sídla a přitom není příliš vzdálená od větších administrativních, vzdělávacích a kulturních center.

Komárov - 3,2 km

Hořovice- 4,3 km

Beroun - 27 km

Plzeň - 51,7 km

Praha -59,4 km

Území obce je tvořeno různými druhy pozemků:

### Druhy pozemků v ha:

Druh pozemku	K 31.12. 2016	K 31.12. 2017
Celková výměra	445,97	445,97
Zemědělská půda	150,28	150,23
Orná půda	74,56	74,56

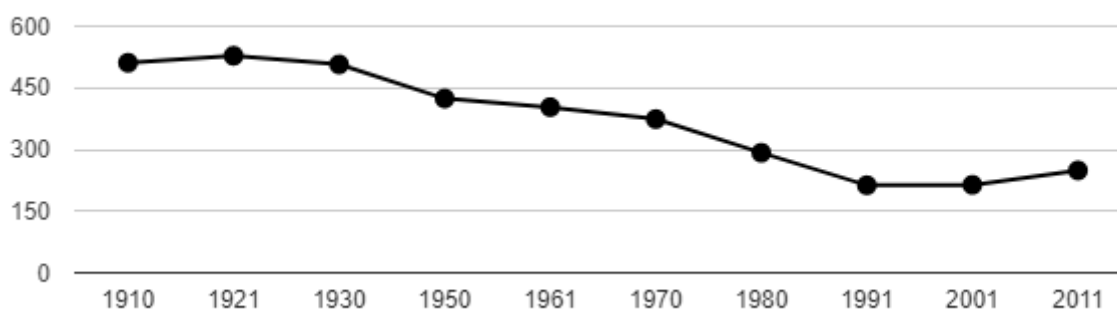
Zahrada	9,12	9,12
Ovocný sad	0,24	0,24
Trvalý travní porost	66,19	66,15
Nezemědělská půda	295,69	295,73
Lesní pozemek	269,69	269,69
Vodní plocha	6,98	6,98
Zastavěná plocha a nádvoří	4,84	4,87
Ostatní plocha	14,18	14,9

## 2. Obyvatelstvo

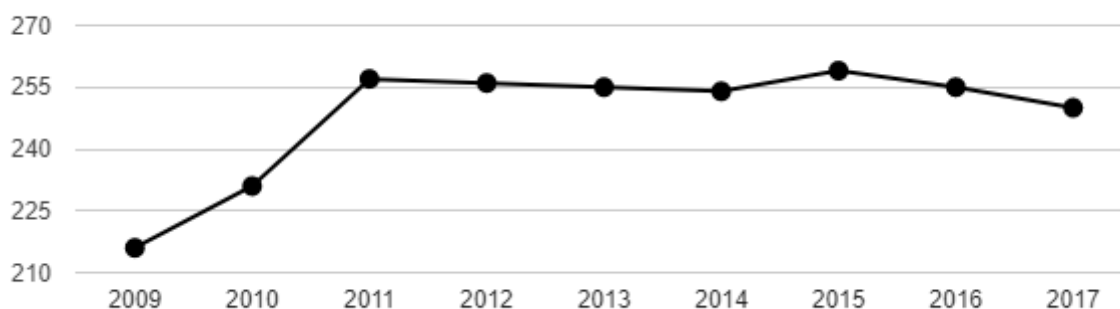
V roce 1869 žilo v obci cca 550 obyvatel a ve 30. letech 20. století měla obec 528 obyvatel. Po roce 1930 dochází k postupnému pozvolnému poklesu, obvyklým modelem domácnosti začíná být rodina se 2 dětmi a rovněž přestávají být v oblibě formy bydlení založené na soužití více generací. Historicky nejnižšího počtu obyvatel, pouze 184, dosáhla obec v roce 2005. Po té vlivem příznivých migračních vlivů, nikoli přirozeným přírůstkem, dochází k postupnému zvyšování a ustálení na rozmezí 250-260. Ke stabilizaci obyvatel došlo i v osadě Mrtník, a to na 45 v roce 2018.

**Zdroj: ČSÚ**

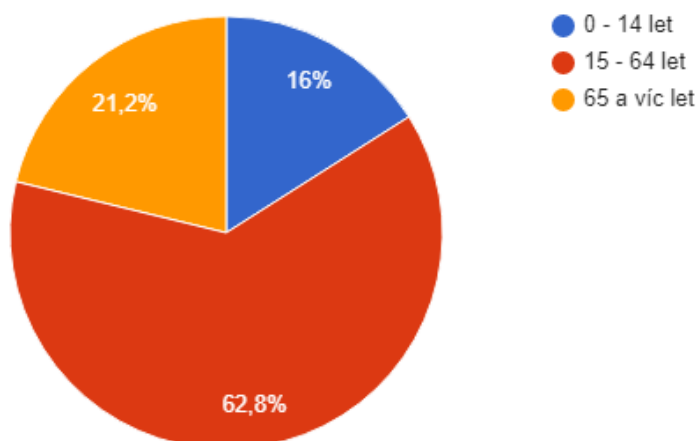
**Dlouhodobý vývoj počtu obyvatel v rozmezí let 1910- 2011**



### Vývoj počtu obyvatel v rozmezí let 2009-2017



### Věková struktura obyvatel obce Hvozdec v roce 2017



Zdroj: ČSÚ

Poměr mužů a žen je vcelku vyrovnaný , nejméně početná je věková skupina 0-14 let, a to 40 dětí. Nově narozených dětí přibývá vcelku pomalu a nerovnoměrně, a jejich počet zpravidla nepřevyšuje počty zemřelých, takže přirozený přírůstek je málokdy kladný, jak ukazuje následující tabulka. Pokud dovhází k nárůstu počtu obyvatel, je to vlivem migračního přírůstku. K němu dosud docházelo spíše nahodile, nikoli díky řízené podpoře ze strany obce, např. poskytováním stavebních parcel.

Stav obyvatelstva v roce 2017 charakterizuje následující tabulka:

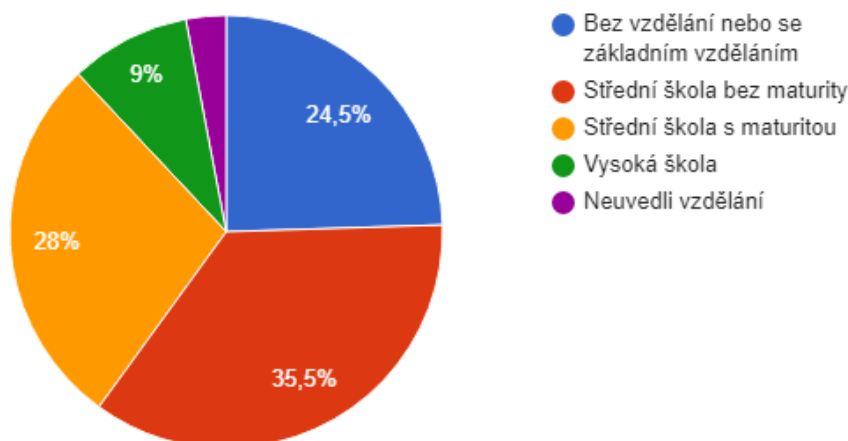
		Celkem	
<b>Počet obyvatel</b>		250	126 124
	<b>0-14</b>	40	20 20
<b>v tom ve věku (let)</b>	<b>15-64</b>	157	81 76
	<b>65 a více</b>	53	25 28
<b>Průměrný věk (let)</b>		42,3	41,6 42,9

<b>Roky</b>	<b>Živě narození</b>	<b>Zemřelí</b>	<b>Rozdíl</b>
<b>2008</b>	<b>2</b>	<b>1</b>	<b>+1</b>
<b>2009</b>	<b>3</b>	<b>3</b>	<b>0</b>
<b>2010</b>	<b>2</b>	<b>6</b>	<b>-4</b>
<b>2011</b>	<b>2</b>	<b>5</b>	<b>-3</b>
<b>2012</b>	<b>3</b>	<b>0</b>	<b>+3</b>
<b>2013</b>	<b>1</b>	<b>4</b>	<b>-3</b>
<b>2014</b>	<b>2</b>	<b>1</b>	<b>+1</b>
<b>2015</b>	<b>4</b>	<b>4</b>	<b>0</b>
<b>2016</b>	<b>3</b>	<b>5</b>	<b>-2</b>
<b>2017</b>	<b>0</b>	<b>7</b>	<b>-7</b>
<b>2018</b>	<b>5</b>	<b>4</b>	<b>+1</b>

Z tabulky vyplývá, že k přirozenému přírůstku obyvatelstva dochází pouze výjimečně.



## Vzdělanostní struktura obyvatel obce Hvozdec v roce 2011



Zdroj: ČSÚ

Nicméně je nutné přihlídnout k celkovému trendu stárnutí populace, kdy je předpoklad, že v následujících letech se procento produktivního obyvatelstva v obci bude snižovat. Potvrzuje nám to i počet obyvatel obce v kategorii 65 a více, která tvoří cca 21,2 % obyvatel obce. V obci Hvozdec řeší sociální služby pro své příbuzné obyvatelé sami. Obec není aktivní v oblasti poskytování sociálních služeb a poměrně malá část, cca 3-4 občané ročně, je využívají.

## 2.1 Spolkový a kulturní život

V obci je poměrně aktivní **spolkový život** a občané se sdružují do několika spolků:

**SDH Hvozdec** - je nejstarším spolkem, byl založen v roce 1902 a má tedy téměř 120 letou historii. V současné době sdružuje cca 30 členů, převážně dospělých, i když v uplynulém desetiletí zde byli zapojeni Mladí hasiči. Vzhledem ke klesajícímu zájmu děti oddíl přestal pracovat. Spolek se věnuje prevenci, požární ochraně ( obec zřizuje zásahovou jednotku), požárnímu sportu, ale i kulturní a sportovní činnosti . Velké oblibě se těší každoroční Hasičský ples. Hasiči jsou pro obec též velkou oporou z hlediska výpomoci brigádnickou činností při opravách a údržbě obecního majetku.

**Společenský klub Hvozdec** - jeho cílem je kulturní, sportovní, osvětová, relaxační a zájmová činnost pro občany. Klub sídlí v budově obecního úřadu a spravuje i kulturní sál v budově, poskytuje zázemí pro setkávání občanů. Jeho sekci je i velmi aktivní Klub žen, který organizuje zejména společenské akce, výstavy, zájezdy a akce pro různé věkové skupiny.

Spolky se zaměřují i na udržování tradic, jako je Pálení čarodějnic, Staročeské máje, Pěkná hodinka, Mikulášská obchůzka a v posledních 2 letech byla obnovena tradice Masopustu.

Příležitostně v obci působí i **Myslivecké sdružení Podluhy**, které zde má pronajaté obecní pozemky k

honitbě.



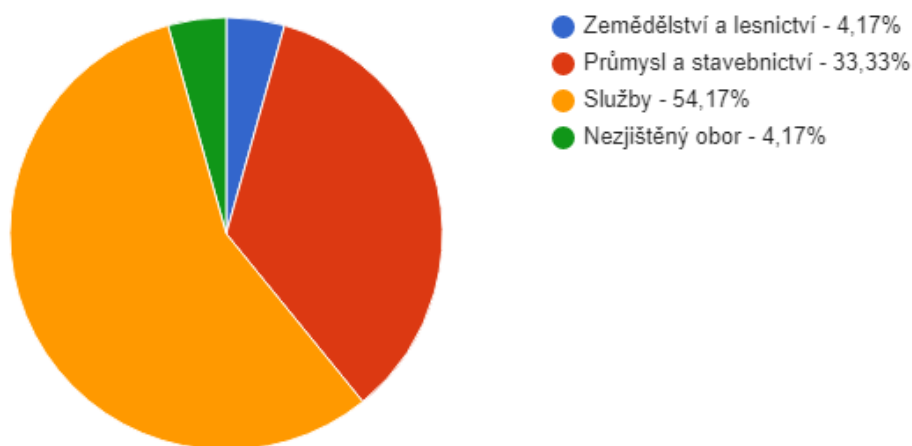
Staročeské máje v roce 2018

### 3. Hospodářství

V obci je zaregistrováno celkem 52 podnikatelských subjektů, ale aktivních je pouze 24. Jedná se většinou o subjekty podnikající podle živnostenského zákona, chybí zde větší zaměstnavatel. Nejvíce aktivních subjektů, 7, je v oboru stavebnictví.

#### 3.1 Informace o podnikatelských aktivitách v obci

##### Struktura podnikatelských subjektů podle odvětví v obci Hvozdec v roce 2016



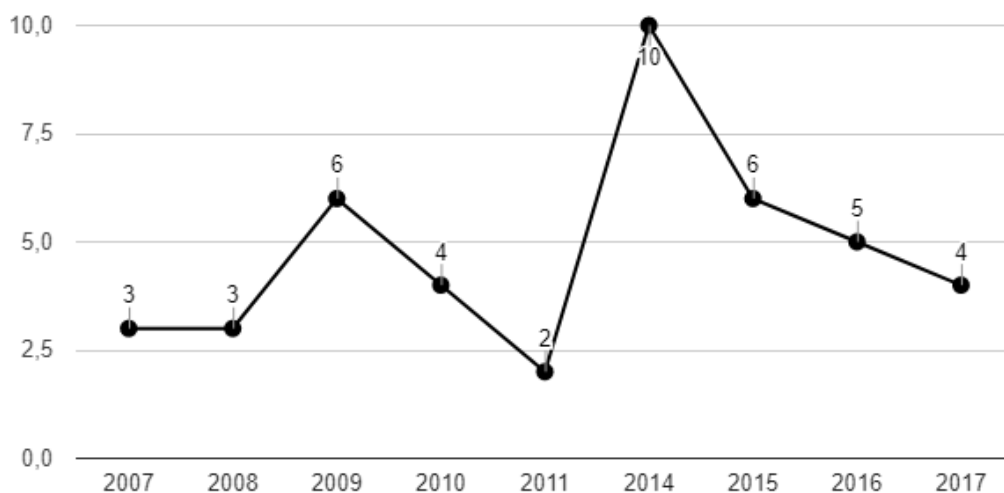
Zdroj: ČSÚ

Dle právní formy se nejčastěji, v 17 případech, jedná o fyzické osoby a ve 2 případech o právnické osoby. Nejsou zastoupeny akciové společnosti a družstva. V počtu 2 jsou zastoupeni zemědělní podnikatelé. Na pozemcích v katastru obce hospodaří též větší zemědělská společnost, Agrona Rpety, která pozemky využívá k rostlinné výrobě - pěstování obilnin, řepky a kukuřice a k seči trvalých travních porostů a luk. 1 farmář v Mrtníku se zabývá chovem skotu a ovcí, další farma ve Hvozdcí je zaměřena rovněž na chov ovcí a jejich pastvu.

#### 3.2 Vývoj zaměstnanosti

V obci žije 106 ekonomicky aktivních osob. Vlivem snadné dostupnosti pracovních příležitostí v Komárově, Hořovicích a průmyslové zóně Žebrák je zde nízká míra nezaměstnanosti, která má navíc krátké časové trvání.

## Vývoj počtu nezaměstnaných osob



Zdroj: ČSÚ

Dle údajů z roku 2017 lze zaměstnanost obyvatel vyjádřit následujícím přehledem:

<b>Celkem ekonomicky aktivních osob</b>	<b>106</b>
Počet uchazečů o zaměstnání	2
Vyjíždějící za prací	49
Dojíždějící do obce	2
Zaměstnanci	100
Pracující v zemědělství	1
Pracující v průmyslu	34
Pracující ve stavebnictví	6
Pracující ve službách	47



Chov ovcí v Mrtníku

## 4. Infrastruktura

Infrastruktura obce vznikala postupně během historického vývoje obce a největšího kvalitativního posunu dosáhla od 60. let 20. století dosud.

Obec negativně poznamenalo to, že některé objekty veřejné infrastruktury byly vybudovány z rozpočtu obce a státu svépomocí, za velké brigádnické účasti občanů a po dokončení byly převedeny na stát či družstvo s účastí státu ( např. vodovod, prodejna, kolumbárium na hřbitově ). V 90. letech se staly předmětem privatizace či dosud nedořešené církevní restituce a obec má v nakládání s tímto majetkem velmi omezené pravomoce.

### 4.1 Technická infrastruktura

#### Pitná voda

Výchozím podkladem pro zjištění údajů o zásobování vodou a odvádění a čištění odpadních vod byl zpracovaný a aktualizovaný Plán rozvoje vodovodů a kanalizací Středočeského kraje z 6/2008 a Územní plán obce Hvozdec z roku 2017. Obec je zásobena společným veřejným vodovodem ze 70. let 20. století, který je nyní v majetku VaK Beroun (tato společnost se zabývá výrobou a distribucí pitné vody, odváděním a čištěním odpadních vod, prováděním oprav a údržby). Vydatnost zdroje je již na hranici využitelnosti, proto ÚP počítá v případě zástavby rozvojových území s propojením dosavadní vodovodu s

původním vodovodním řádem procházejícím Mrtníkem z Neřežína do Hořovic.

### Požární vody

Potřeba požární vody je zajištěna prostřednictvím veřejného vododvodu (požární hydranty) či odběry z nádrží (Mrtník, Hvozdec, VD Dráteník).

### Srážkové vody

Obec má vybudovaný systém dešťové kanalizace, a to stoky A, A1, B, B1, C, C1, G, G1. Stávající zatrubněné i nezatrubeňené úseky této kanalizace jsou do budoucna technicky nedokonalé a většinou vyúsťují do systému příkopů, struh a propustků, z nichž pouze 1 vede do přirozené větší vodoteče, Červeného potoka. Pouze několik novějších RD likviduje srážkové vody zasakováním. Tuto problematiku je nutno řešit, zejména v nových rozvojových lokalitách, koncepčně.

### Splaškové odpadní vody

Obec nemá centrálně vyřešené odkanalizování a čištění odpadních vod, vzhledem k poloze ve velké vzdálenosti od přirozené vodoteče nemá v současnosti vybudovaný systém kanalizace pro veřejnou potřebu. Několik nových rodinných domů je vybaveno domovním ČOV s přepady vyčištěné vody na vlastní pozemky či do zkolaudovaných stok na dešťové vody. Ostatní objekty jsou vybaveny akumulacími jímkami, ne všechny jsou však bezodtokové. Z nich mají občané povinnost vyvážet akumulované vody fekavozem k likvidaci do centrální ČOV (Hořovice, provozovatel VaK beroun). Tam, kde jímky mají charakter septiku, bude nutné, aby vlastník nemovitosti provedl přestavbu na bezodtokovou jímku dle platné normy nebo vystavěl novou. Od roku 2021 bude tento způsob likvidace odpadních vod právně vymahatelný.

S ohledem na velikost naší obce a vzhledem k tomu, že se zde nevyskytuje dostatečně vhodná vodoteč, není investičně a provozně v možnostech obce budovat čistírnu odpadních vod a kanalizační síť, která by ale likvidaci odpadních vod řešila nejšetrněji a s ohledem na udržitelnost ŽP. Problematiku nakládání s odpadními vodami v malých obcích by měl intenzivněji řešit i stát.

### Plyn

Obec není plynofikována. O plynofikaci se zatím neuvažuje – vzhledem k velikosti obce a potenciálnímu malému zájmu o připojení (řada domácností má nově zajištěno vytápění jinými médii) by zavedení plynu bylo pro obec neekonomické.

### Elektrifikace

Obec je od 50. let minulého století elektrifikována, venkovní vedení VN 22 kV směřuje do zděné trafostanice T 3484 v centru obce a do dvou kovových trafostanic na severní a východní části obce. Mrtník má vlastní zděnou trafostanici. Současné osazení VN i NN je kapacitně dostatečné, ale vzhledem k technickému stavu venkovních rozvodů NN by bylo vhodné jejich postupné nahrazování kabelovým systémem. Řešení vyžaduje i vedení VN, které znehodnocuje jednu z největších rozvojových lokalit v obci, (Z1 v Malašovce) a nadzemní vedení by bylo optimální rovněž řešit kabelem. Toto bude nezbytné konzultovat s provozovatelem sítě, firmou ČEZ.

### Veřejné osvětlení, internet, telekomunikace

V obci je vybudována podzemní telekomunikační síť, ale vlivem rozvoje ICT a digitálních technologií pozbývá na významu. V letech 2010 - 2018 došlo k velkému rozšíření pokrytí území obce internetem (převážně Cheznet, Starnet, O2) a signálem mobilní telefonní sítě (nejčastěji Vodafone, T-mobil, O2),



který je postupně poskytovateli zesilován, ale přesto má lokálně zhoršenou kvalitu a intenzitu.

Systém a stav veřejného osvětlení je zpracován v pasportizaci VO. Rozvody VO pokrývají celou obec, jsou udržovány a dle výstavby doplňovány novými větvemi, např. V Hačkách. Obec dá v budoucnu přednost souběžnému vedení s rozvody NN jako kabelové v podzemní trase.

### Nakládání s odpady

Systém shromažďování, sběru, přepravy, třídění a využívání a odstraňování komunálního odpadu včetně nakládání se stavebním odpadem je upraven obecně závaznou vyhláškou obce Hvozdec.

Současné řešení odpadového hospodářství je vyhovující. Organizovaný sběr komunálních odpadů je řešen v obci sběrnými nádobami 110 l (popelnicemi). Odvoz TKO je prováděn smluvní firmou AVE Hořovice na zabezpečenou skládku mimo řešené území (Hořovice), ale ta do roku 2023 patrně doslouží. Pro separovaný sběr jsou zajištěny sběrné kontejnery na 3 místech v obci. Smluvně je zabezpečen i odvoz dalších odpadů včetně nebezpečných, objemových a bioodpadu. Do roku 2018 zde byl umístěn i kontejner na použitý textil, ale provozovatel si jej odvezl z důvodu nízké efektivity a neochoty obce přistoupit na zakoupení vlastního kontejneru. Obec i nadále zajistí smluvně likvidaci komunálního odpadu s oprávněnou osobou s tím, že v souladu se zákonem bude rozšířeno třídění (separace) vyřaditelných odpadů a jejich využití celým systémem.

Obec dále řeší likvidaci odpadů zapojením do systému Ekokom, což obci umožňuje asi 15 % ekonomickou návratnost. Náklady na odpadové hospodářství se meziročně pro obec i občany zvyšují.

### Náklady obce na likvidaci odpadů v roce 2018: (v Kč)

plasty	papír	sklo	kovy	biologický	nebezpečný	objemový	TKO	celkem
72 217	19 686	3 852	605	76 098,50	5 674	10 473	208 908	397 513,50
Vrácení EKOKom								56 031,50
Náklady na obyv.								1243,40
Vybíraný poplatek								700,-

Na území obce se nacházela 1 skládka, která byla po roce 2 000 rekultivována a osazena dřevinami.

## 4.2 Dopravní infrastruktura

Dopravní struktura je přiměřená významu a potřebám obce. Obec má zpracovanou pasportizaci komunikací včetně dopravního značení.

Dopravní vazby jsou dostatečně zajištěny silnicí III. třídy ve směru od Hořovic, která nadále pokračuje jako místní komunikace ve směru Mrtník - Komárov či jako účelová komunikace ve směru na Podluhy, kde se lze napojit na komunikaci Hořovice - Příbram. Výhodou je i blízkost dálnice D5 (cca 7 km), což umožňuje dobré a rychlé spojení s Prahou a Plzní.

Problémem je zvyšující se počet projíždějících automobilů a nedostatečné prostorové podmínky pro oddělení pěší a automobilové dopravy v zastavěné části obce (není místo pro výstavbu chodníků).

Vzhledem k profilu terénu je náročnější i zimní údržba vozovek a místních komunikací.

Místní komunikace je třeba udržovat, opravovat a šterkový charakter nahrazovat povrchem asfaltoživičným, jak je tomu asi u 80% místních komunikací.

Obcí prochází Cyklotrasa č. 0006 Zbiroh - Rpety dlouhá 22 km a návazností na další síť cyklostezek.



Opravené místní komunikace

### Obsluha prostředky hromadné dopravy

Autobusová doprava je vyhovující, zajišťuje ji firma Arriva .

Hvozdec je ve všední den obsloužen 7 páry spojů Hořovice - Hvozdec, Mrtník 3 páry Komárov-Mrtník-Komárov-Hořovice.

V sobotu, v neděli a o svátcích není zaveden žádný spoj. Spoje jsou bohužel málo vytížené, obec i Středočeský kraj na ně přispívají ze svého rozpočtu. Dopravní obslužnost je koordinována DSO Mikroregion Hořovicko.

Železniční doprava není do obce zavedena, ale občané , zejména studenti, využívají vlakové spojení ze 4,7 km vzdáleného nádraží Hořovice. Na záchytném parkovišti zanechají zaparkovaný osobní automobil a pokračují dále rychlíkovými vlaky.

Parkování v obci Hvozdec i osadě Mrtník je řešeno na pozemcích jednotlivých majitelů, ale ještě častěji na veřejných prostranstvích a komunikacích ve vlastnictví obce, což vzhledem k nevyhovující šířce komunikací není optimální a bývá to i předmětem sousedských sporů. Obec nemá pozemkové kapacity pro zřizování pouličních parkovacích míst. V obci lze parkovat v Mrtníku u hřbitova a ve Hvozci v lokalitě Na Točně (Na Drahách).



## 5. Vybavenost obce

### 5.1 Občanská vybavenost v obci a její dostupnost

Objekty nekomerční občanské vybavenosti se nachází jak v sídle Hvozdec, tak v sídle Mrtník. Ve Hvozdcí je umístěn obecní úřad, hasičská zbrojnice, obchod smíšeným zbožím, kaplička se zvonící, Společenský klub a budova obecního skladiště. V Mrtníku se nachází kostel, budova bývalé školy a hřbitov, který obec spravuje pro další 4 okolní obce. Většina základní vybavenosti (pošta, lékař, nemocnice, mateřské, základní a střední školy, některé služby) se nachází v blízkém Komárově a Hořovicích. Zde je umístěna i Nemocnice Hořovice s odbornými ambulancemi i lůžkovými odděleními a Hořovice jsou i výjezdním místem RZS.

Pro případné společenské setkávání občanů (cca 70–100 osob) slouží Společenský klub, jenž sídlí v budově obecního úřadu. Jedná se o budovu z konce 19. století, je potřeba na ní provádět udržovací práce (výměna střechy, sanace zdiva, výmalby, sociální zařízení, vybavování nábytkem a projekční technikou).

Ze sportovních zařízení je v obci dětské hřiště s herními prvky, fotbalové a nohejbalové hřiště umístěné v příjemném přírodním prostředí.

### 5.2 Domovní a bytový fond

Domovní a bytový fond v obci je velmi zachovalý a modernizovaný, občané o něj pečují a dbají o jeho rozvoj. Převážná většina občanů bydlí v rodinných domech ve svém vlastnictví. Nájemní bydlení je realizováno ve 4 rodinných domech, nejsou zde k dispozici žádné bytové domy, objekty pro sociální bydlení ani domovy pro seniory. Budova bývalé školy v Mrtníku je pronajímána PS Švermováček Kladno jako rekreační objekt s téměř celoročním provozem. Slouží převážně k rekreaci dětí a mládeže a pořádání letních táborů.

Nové rodinné domy přibývají jen velmi pomalu. Ve Hvozdcí však ÚP počítá s rozvojovým územím Z1, Z2 a Z3, která jsou však v soukromém vlastnictví a jedná se o louky či trvalý travní porost bez veškerých inženýrských sítí. V Mrtníku vlivem širokého zátopového území se s novou výstavbou vůbec nepočítá.

#### Domovní a bytový fond v obci Hvozdec dle SLDB 2011

<b>Počet domů</b>	116
<b>Počet obydlených domů</b>	83
<b>Podíl obydlených domů</b>	71,55%
<b>Podíl obydlených domů v ČR</b>	83,40%
<b>Počet rodinných domů</b>	82
<b>Podíl rodinných domů</b>	70,69%
<b>Podíl rodinných domů v ČR</b>	72,18%
<b>Podíl bytových domácností vybavených počítačem a připojením na internet</b>	61,36%
<b>Podíl bytových domácností vybavených počítačem a připojením na internet v ČR</b>	53,00%

Zdroj: ČSÚ

<b>Počet domů včetně rekreačních objektů</b>	140
<b>Počet obydlených domů</b>	87
<b>Podíl obydlených domů</b>	62,1%
<b>Podíl obydlených domů v ČR</b>	83,40%
<b>Počet rodinných domů</b>	96
<b>Podíl rodinných domů</b>	68,6%
<b>Podíl rodinných domů v ČR</b>	72,18%
<b>Podíl bytových domácností vybavených počítačem a připojením na internet</b>	74,16%
<b>Podíl bytových domácností vybavených počítačem a připojením na internet v ČR</b>	76,3%

### 5.3 Památky a památná místa

Na území obce se nacházejí evidované kulturní památky:

č. 35524/2-321 - areál hřbitovního kostela Narození Panny Marie

č. 16519/2-323- Boží Muka u Studánky pod hřbitovem, Mrtník

č. 27137/2 -324- Kruciix ( kovovový kříž) u hřbitova

Další architektonicky i historicky významné stavby:

fara Mrtník

roubená přízemní chalupa ve Hvozdcí č.021 Hvozdec

Zděná chalupa č. 20 Hvozdec

Roubená chalupa s podsíní č. 6 Hvozdec

Tradiční chalupy č.p. 11, 13, 15, 17, 40 a 43 z první poloviny 19. století

Návesní kaplička s dřevěnou zvoničkou, Hvozdec

#### **Drobné památky:**

Pomník padlým poblíž OÚ Hvozdec

Válečné hroby z 2. světové války na veřejném pohřebišti v Mrtníku

Společný hrob obcí Hvozdec, Komárov a Chaloupky

Kříž při komunikaci Hvozdec- Mrtník

Dřevěný kříž u kostela Narození Panny Marie

Kříž na Mrtnické skále

Centrální návěsní prostor ve Hvozdcí



Centrální návěsní prostor s kapličkou

## 5.4 Sociální služby

V obci se nevyskytuje žádná organizace, která by se zabývala pomocí sociálně slabším či sociálně vyloučeným občanům a celkově poskytovala jakoukoli sociální péči. V obci doposud nebyla zjištěna potřeba sociální služby zřizovat.

Co se týče služeb seniorům, obec nemá zřízen dům pro seniory. 98 % zde žijících seniorů nemá zájem o umístění do těchto zařízení a dožívají v pohodlí svých domovů. Nejbližší pobytová zařízení se nachází v nedalekých Hořovicích a Komárově (DPS).

Pro lepší informovanost občanů je cca 4x do roka vydáván obecní Zpravodaj a dle potřeby je využíváno hlášení místního rozhlasu a 3 ks vývěsních tabulí.

Obec jako povinný informační nástroj provozuje pevnou a elektronickou vývěsní desku a webové stránky obce.

## 6. Životní prostředí

Katastr obce Hvozdec představuje smíšenou krajinu plošin a pahorkatin na okraji lesního masivu Brd. Kolem osídlené části se nacházejí louky, pole a lesy. Krajina má i svůj kulturně - historický potenciál a poskytuje pohledy do malebných zákoutí, např. do údolí Mrtníka s dominantou kostela Narození Panny Marie. Průměrná naddmořská výška se pohybuje od 410 po 530 m.n.m.

Výškovou dominantou je Chlum (kóta 536 m.n.m.), pokrytý listnatým porostem s malým zastoupením jehličnanů. V Mrtníku je hodnotným krajinným prvkem niva Červeného potoka. Na území obce se setkávají 4 dílčí povodí a nejcennější i největší vodní plochou je Drátenický rybník, jehož funkcí je

především zadržování vody z Brd. Na hranici katastru se nachází i rybník Krejcárek a rybník Noviny, které slouží k rybolovu. Niva Červeného a Mlýnského potoka v Mrtníku je zátopovým územím a stávající zástavba vyžaduje ochranu před hrozbou povodní a zahrnutí do povodňového plánu.

Ovzduší v obci není znečišťováno velkými průmyslovými subjekty, pouze lokálními tipeništi domácností. Těch ale v posledních 10 letech ubývá, neboť jsou postupně nahrazována kotli vyšší emisní třídy, elektrokotli či tepelnými čerpadly.

Přírodními hodnotami jsou přírodní biotopy, např. psárkové, ovsíkové a pcháčové louky, podhorská a horská vřesoviště, travinokřovinatá společenstva, meze, remízky a nelesní zelené porosty. Na území Mrtníka se nachází torzo památného stromu, javoru kleny, o průměru 430 cm, ve kterém sídlí kolonie mravenců *Camponotus ligniperda*.

Na území obce se nachází poddolované území č. 1459 o ploše 23,7 ha po bývalé těžbě železné rudy využívané až do 19. století převážně v dnes zalesněném území. Z geologických útvarů je nejdůležitější Mrtnická skála, vrch s výrazným skalním ostrohem vybíhajícím k Červenému potoku a drobné bulžňákové útvary v lesích.

Koeficient ekologické stability vyjadřuje poměr mezi přírodně stabilními plochami (jako jsou lesy, zahrady atd.) a plochami zastavěnými či intenzivně zemědělsky obdělávanými (tzv. nestabilními). Vyšší hodnota koeficientu obecně značí příznivější stav, hodnota vyšší než 1 znamená vyváženou (stabilní) krajinu. V obci Hvozdec dosahuje koeficient hodnoty 3,76 .

Veškerá činnost na území obce by se měla podřizovat zájmům ochrany přírody a přirozeného krajinného rázu.

## 7. Správa obce

Obec Hvozdec vznikla podle zákona č. 367/1990 Sb., o obcích ve znění pozdějších předpisů dnem voleb do obecního zastupitelstva v roce 1990. Obec vykonává svoje funkce podle zákona č. 128/2000 Sb., ve znění pozdějších předpisů, v oblasti státní správy a územní samosprávy.

### 7.1 Základní charakteristika správy obce:

Typ obce: 1.typu

**Obec s rozšířenou působností:** Hořovice

**Finanční úřad:** Hořovice

**Katastrální úřad :** Beroun

**Matriční úřad:** Komárov

**Počet částí obce:** 2 (Hvozdec, Mrtník)

**Katastrální výměra:** 4,45 km<sup>2</sup>

**První zmínka o obci:** 1543

## 7.2 Zastupitelstvo

Obec je řízena 7 členným zastupitelstvem , které tvoří:

**Starosta, místostarosta, předseda kontrolního výboru, předseda finančního výboru, předseda osadního výboru, předseda Komise pro kulturu, sport a sociální otázky a člen zastupitelstva.**

Zastupitelstvo se schází podle potřeby, nejméně však 1x za čtvrtletí.

Obecní úřad má úřední hodiny v pondělí a ve čtvrtek, vždy od 18.00 - 20.00 hodin.

Jednotlivé výbory jsou 3 - 5 členné a scházejí se zpravidla 1x za čtvrtletí.

Obec nezřizuje žádnou příspěvkovou organizaci, pouze zásahovou jednotku SDH Hvozdec.

Obecní úřad ve Hvozdcí poskytuje služby kontaktního místa CzechPOINT, a to v úředních hodinách OÚ, případně v jiném termínu po dohodě.

Obec tedy poskytuje následující: výpis z katastru nemovitostí, výpis z obchodního rejstříku, výpis z Obchodního rejstříku České republiky může požádat anonymní žadatel. Výpis lze požadovat na základě znalosti IČ obchodní organizace, výpis ze živnostenského rejstříku, výpis z bodového hodnocení řidiče, výpis z insolventního rejstříku, ověřený výstup ze Seznamu kvalifikovaných dodavatelů.

Od roku 2017 lze v kanceláři OÚ provést pro občany službu vidimace a legalizace ( ověřování podpisů a listin).

## 7.3 Vnější vztahy

Obec je členem několika uskupení:

1. **Mikroregion Hořovicko** - je velmi aktivní v oblasti GDPR, poradenství, školení a služeb. Jeho prostřednictvím je obec součástí Turistické oblasti Brdy a Podbrdsko z.s., která si klade za cíl podporu cestovního ruchu v regionu.
2. **DSO založený za účelem zajištění dopravní obslužnosti obcí** - koordinuje zabezpečení dopravní obslužnosti regionu veřejnou dopravou
3. **MAS Brdy** - je zaměřena na realizaci Strategie komunitně vedeného místního rozvoje v obcích v sousedství Brd, zejména čerpání dotací na rozvoj jejich infrastruktury. Podporuje spolupráci obcí v tomto regionu a zvyšování kvality života obyvatel při respektování ochrany krajiny a životního prostředí.

## 7.4 Hospodaření obce

Obec hospodaří se svěřeným majetkem, který se snaží postupně a soustavně udržovat a zhodnocovat.

Výše majetku k 31.12. 2018:

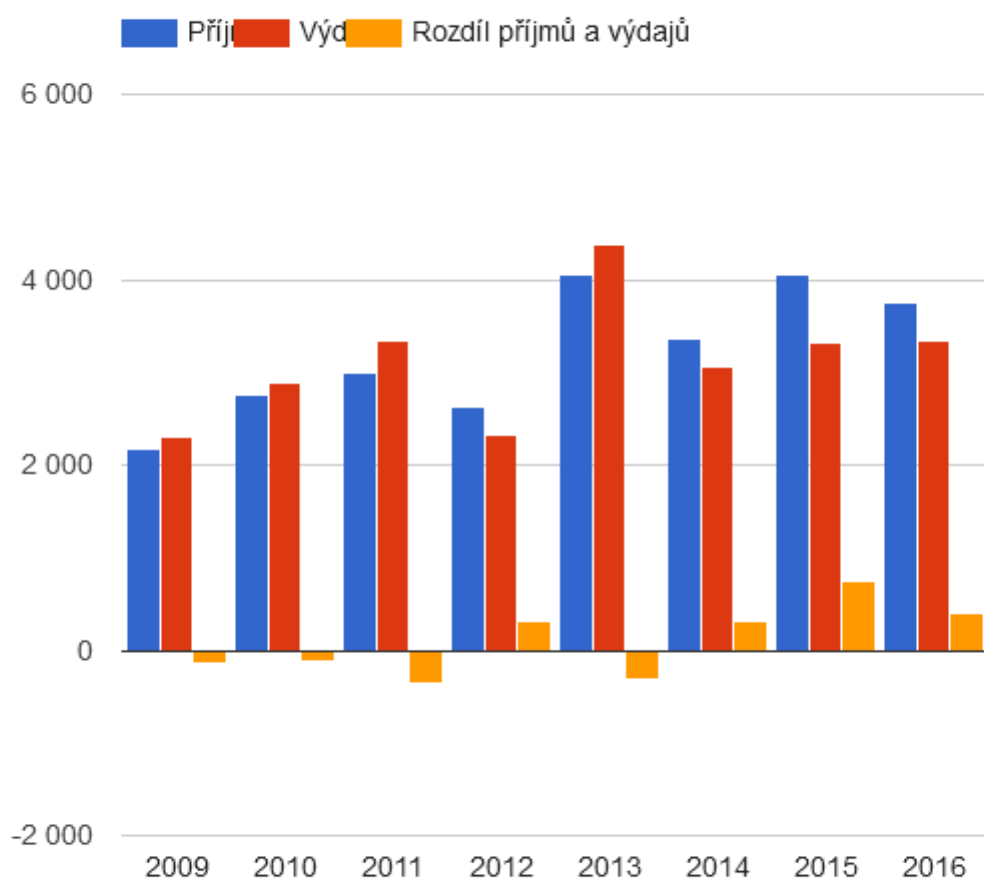
Aktiva včetně oběžného majetku.....17 370 291,33 Kč

Stálá aktiva.....15 075 591,68 Kč

Obec je akcionářem firmy VaK Beroun, která v 90. letech převzala do majetku veřejný vodovod vybudovaný na rozhraní 70. -90. let 20. století.

Důležité objekty v majetku obce jsou pojištěny na základě pojistných smluv.

### Vývoj rozpočtového hospodaření v obci Hvozdec v letech 2009 - 2016 (v tis. Kč) :



Zdroj: ČSÚ

## Vývoj rozpočtového hospodaření obce Hvozdec v letech 2009 - 2016 (v tis. Kč)

	2009	2010	2011	2012	2013	2014	2015	2016
<b>Daňové příjmy</b>	1 427	1 507	1 605	1 772	2 314	2 489	2 454	2 785
<b>Nedaňové příjmy</b>	335	292	269	375	190	560	238	364
<b>Kapitálové příjmy</b>	0	0	0	0	0	2	5	0
<b>Neinvestiční přijaté dotace</b>	361	968	1 117	329	222	318	632	154
<b>Investiční přijaté dotace</b>	41	0	0	160	1 332	0	730	439
<b>Příjmy</b>	2 164	2 767	2 991	2 636	4 057	3 369	4 058	3 742
<b>Běžné výdaje</b>	2 310	2 888	3 340	2 150	2 557	2 978	1 964	2 390
<b>Kapitálové výdaje</b>	0	0	0	168	1 817	78	1 356	951
<b>Výdaje celkem</b>	2 310	2 888	3 340	2 319	4 374	3 055	3 320	3 341
<b>Saldo příjmů a výdajů</b>	-147	-121	-349	318	-316	314	739	402
<b>Podíl kapitálových výdajů</b>	0,00%	0,00%	0,00%	7,26%	41,55%	2,55%	40,86%	28,45%
<b>Podíl běžných výdajů na celkových příjmech</b>	106,77%	104,38%	111,66%	81,57%	63,01%	88,37%	48,38%	63,87%

Zdroj: ČSÚ

### Čerpání dotací v posledních 5 letech

Obec byla poměrně úspěšná v čerpání dotačních titulů z různých fondů Středočeského kraje, např. na opravu místních komunikací ( V Chrástce, Malašovka, K Hačkám), na dovybavení dětského hřiště herními prvky a na opravy budov v majetku obce. V roce 2015 obec získala dotaci ze SFŽP na pořízení tepelného čerpadla pro ekologičtější vytápění budovy obecního úřadu a společenského klubu. V roce 2018 obec obdržela dotaci kofinancovanou HZS (MV ČR) a Středočeským krajem na pořízení nového dopravního automobilu pro JSDH Hvozdec.



Nový dopravní automobil pro JSDH Hvozdec ( září 2018)

Kriminalita v obci je prakticky nulová, přestupky jsou páčány zřídka a zpravidla cizími občany. Dění v obci nepravidelně kontroluje Policie ČR, oddělení Hořovice. Obec poskytuje občanům bezpečné místo pro život.



## A.2 Východiska pro návrhovou část

### SWOT analýza

#### Silné stránky

- Zachovalá příroda, dosavadní zajištění přiměřeného udržitelného rozvoje všech složek území a zachování a jeho přírodních hodnot,
- Blízkost napojení na dálnici D5 ( je cca 7 km)
- Nedochází k ubývání zemědělsky využívané a lesní půdy
- V posledních 5 letech došlo k navýšení počtu obyvatel, příznivý migrační přírůstek
- Bohatý spolkový a kulturní život, udržování tradic
- Dostatečná dopravní obslužnost
- Aktivní přístup vedení obce k likvidaci odpadů
- Nízká a krátkodobá nezaměstnanost
- Dosažitelnost a dostupnost zaměstnání
- Dostatečné pokrytí internetem a mobilním telefonním signálem
- Zlepšování kvality a stavu místních komunikací
- Velký podíl obce na dobrém stavu památek v Mrtníku
- Upravený vzhled obce i většiny jednotlivých nemovitostí
- Dostupnost předškolního, základního a středního vzdělání
- Dosažitelnost lékařské péče ( kromě zubního lékaře a pediatra )
- Vysoký podíl domácností s připojením na internet
- Rovnováha mezi zastavěným a přírodním prostředím
- Vysoká kvalita čistoty ovzduší
- Rekreační potenciál obce, možnost rekreace dětí a mládeže v budově bývalé školy
- Možnost rozvoje turistiky v Brdech
- Drobné podnikání a komerce se uskutečňuje bez negativních vlivů na životní prostředí
- Obec dlouhodobě hospodaří s přebytkem
- Časté využívání dotačních titulů ke zhodnocování majetku obce
- Prospěšné začlenění do subjektů meziobecní spolupráce
- Vysoká dborná způsobilost většiny členů zastupitelstva

#### Slabé stránky

- Příliš velká vzdálenost od větší přirozené vodoteče
- Demografický propad v minulosti, zejména v poválečných letech minulého století
- Stárnutí populace, tj. navyšování obyvatel nad 65 let v budoucnu
- Nízký nebo nulový přirozený přírůstek
- Obec dosud aktivně nepodpořila stabilizaci počtu obyvatel, nevlastní pozemky pro stavební rozvoj
- Nárůst dopravy, a to i na místních a účelových komunikacích (např. Hvozdec- Podluhy)
- Parkování v úzkých ulicích obce, absence veřejného parkoviště
- Absence chodníků, nedostatek prostoru k jejich výstavbě
- Nepříznivé předpoklady pro výstavbu centrální splaškové kanalizace
- Omezená kapacita veřejného vodovodu
- Složitá zimní údržba sjízdnosti komunikací
- Nadměrné kácení lesů na katastru a v okolí obce ze strany jejich správců či vlastníků
- Nadzemní vedení VN a NN v rozvojových územích obce (Z1)
- Nízký podíl zemědělského podnikání a osob pracujících v zemědělství

- Zchátralý objekt fary v Mrtníku
- Vysoký podíl neobydlených domů využívaných jen k rekreaci
- Malá možnost nájemního a sociálního bydlení
- Nevhodný a neudržitelný způsob likvidace odpadních vod
- Problematická prognóza likvidace komunálního odpadu na Hořovicku
- Vypsání dotačních titulů často neodpovídají potřebám malých obcí
- Nadměrná četnost kontrol ze strany státních orgánů
- Nárůst administrativní zátěže
- Nízký zájem obyvatel mladších 40 let o veřejný život v obci

## **Příležitosti**

- Usilovat o větší kapacitu veřejného vodovodu propojením s neřežínskou větví
- Ve spolupráci se státními institucemi (MMR, MZ ČR, Povodí Berounky) i občany hledat optimální řešení likvidace odpadních vod, např. Domovní či komunitní ČOV a jiné technologie
- Provádění opravy a udržovacích prací na obecním majetku, zejména na budovách ve vlastnictví obce
- Zkvalitňovat sportovní a rekreační areál Na Drahách, rozšiřovat možnosti pro sportovní aktivity občanů
- Umístit poblíž turistických tras do Brd prvky pro turisty - informační tabule, odpadkové koše, odpočívadla
- Revitalizovat veřejnou zeleň. prořezávat vzrostlé stromy a obnovovat výsadbu keřů
- Posilovat možnosti zadržování vody v krajině. Pečovat o obecní studny jako důležitý zdroj vody v obci, obnovit studánku Kamenka a provádět udržovací práce na požárních nádržích
- Usilovat o postupnou náhradu nadzemního vedení VN a PN kabelovým vedením v rozvojových územích
- Podporovat spolkový a kulturní život v obci, zaměřit se zejména na volnočasové aktivity pro rodiny s dětmi a mládež.
- Zkvalitnit prostředí velkého sálu, upravit jej pro rozmanitou kulturní činnost a vybavit projekční technikou
- Dořešit majetkoprávní vztahy k pozemkům hřbitova. Opravit přístupové cesty, kolumbárium a schodiště
- Udržovat v dobrém stavu techniku na údržbu zeleně, pořizovat novou pro údržbu veřejných prostranství a místních komunikací
- Dát podporu využití rozvojových území, zejména Z1, Z2 a Z3, částečný podíl obce na budování inženýrských sítí
- Zefektivnit využití budovy bývalé školy v Mrtníku se zřetelem na místní občany

## **Hrozby**

- Úbytek vody v krajině i úbytek podzemních vod vlivem sucha
- Stárnutí populace, zvyšování podílu ekonomicky neaktivních obyvatel
- Ekonomická nestabilita místního obchodu smíšeným zbožím
- Absence technické infrastruktury ( obtížnost zavedení plynu a vybudování splaškové kanalizace)
- Nedostatek pozemků ve vlastnictví obce pro výstavbu RD a objektů k bydlení
- Velký podíl, cca 30 %, neobydlených domů sloužících pouze k víkendové rekreaci
- Nedostatek pozemků pro výstavbu chodníků v centru obce
- Málo efektivní využití budovy bývalé školy v Mrtníku pro občany obce
- Klesající zájem mladých lidí o veřejný život v obci
- Vypisování nevhodných a finančně limitovaných ( i stanovením spodní hranice) dotačních

## **titulů pro malé obce**

## B. NÁVRHOVÁ ČÁST

### B.1 Strategická vize

Strategická vize představuje dlouhodobý obraz o budoucnosti vesnice, její změny, představy a priority občanů. Jako vizi rozvoje si obec stanovila tyto záměry:

Obec Hvozdec s osadou Mrtník je krásnou, bezpečnou a klidnou obcí, která si chce i v budoucnu zachovat charakter živého venkovského sídla vybaveného potřebnou infrastrukturou.

Obec chce dokončit opravu budov a komunikací ve svém vlastnictví, řešit posílení vodovodu a hledat vhodné řešení likvidace odpadních vod. Dále chceme zachovat kulturní tradice a sousedskou pospolitost, nadále zkvalitňovat a rozšiřovat podmínky pro sportovní, kulturní a společenské vyžití občanů a podporovat stabilizaci mladých lidí v obci. O dosažení vytyčených cílů se bude snažit ZO v čele se starostou obce za přispění vhodných dotačních titulů. Tento plán vznikl na základě rozhovorů s občany a diskusí v zastupitelstvu a pro jeho plnění chceme získat širokou veřejnost.

### B.2 Cíle, opatření a aktivity



Vysoká důležitost



Střední důležitost



Nízká důležitost

#### Cíl: „Zvelebení a lepší využití majetku obce“

<b>Opatření: „Oprava budovy obecního úřadu - oprava střechy, sanace vnitřního zdiva“</b>	<b>Od - do</b>	<b>Odpovědnost</b>	<b>Náklady (tis. Kč)</b>	<b>Zdroj financování</b>
„Oprava budovy obecního úřadu“	2019 - 2021	Zastupitelstvo obce	700	Vlastní + externí
<b>Opatření: „Opravit fasádu a vnitřní dispozice obecního skladiště“</b>	<b>Od - do</b>	<b>Odpovědnost</b>	<b>Náklady (tis. Kč)</b>	<b>Zdroj financování</b>
— „Oprava fasády obecního skladiště“	2024 - 2025	Zastupitelstvo obce	400	Vlastní + externí
<b>Opatření: „Pořízení vnitřního zařízení do budovy OÚ, nákup technického vybavení pro údržbu zeleně a komunikací“</b>	<b>Od - do</b>	<b>Odpovědnost</b>	<b>Náklady (tis. Kč)</b>	<b>Zdroj financování</b>
— „Nákup úložného nábytku, nákup techniky na údržbu veřejné zeleně, pořízení víceúčelového dopravního prostředku typu Multicar“	2019 - 2028	Zastupitelstvo obce	500	Vlastní

#### Cíl: „Udržitelný rozvoj, zlepšování životního prostředí“

<b>Opatření: „Na volných veřejných prostranstvích v obci vysázet vhodné okrasné keře a nízko rostoucí stromy, pečovat o zeleň uvnitř obce, na dětském i fotbalovém hřišti a v zalesněné části na Drahách“</b>	<b>Od - do</b>	<b>Odpovědnost</b>	<b>Náklady (tis. Kč)</b>	<b>Zdroj financování</b>
— „Výsadba a revitalizace sídelní zeleně“	2019 - 2028	Zastupitelstvo obce	100	Vlastní
<b>Opatření: „Údržba a revitalizace obecních studen, obnova studánky Kamenka“</b>	<b>Od - do</b>	<b>Odpovědnost</b>	<b>Náklady (tis. Kč)</b>	<b>Zdroj financování</b>



— „Čištění a oprava obecních studen a revitalizace studánky Kamenka“	2020 - 2022	Zastupitelstvo obce	300	Vlastní + externí
<b>Opatření: „Odbahnění rybníka na návsi“</b>	<b>Od - do</b>	<b>Odpovědnost</b>	<b>Náklady (tis. Kč)</b>	<b>Zdroj financování</b>
⬆️ „Odbahnění rybníka na návsi včetně opravy výpustního zařízení“	2019 - 2020	Zastupitelstvo obce	600	Vlastní + externí
<b>Opatření: „Optimalizace odpadového hospodářství, zejména dostupnosti, kapacity a estetického vzhledu sběrných míst“</b>	<b>Od - do</b>	<b>Odpovědnost</b>	<b>Náklady (tis. Kč)</b>	<b>Zdroj financování</b>
— „Úprava a rozšíření sběrných míst“	2020 - 2028	Zastupitelstvo obce	200	Vlastní + externí
<b>Opatření: „Pozemkové úpravy - provádění a realizace prvků společných zařízení, zadržování vody v krajině“</b>	<b>Od - do</b>	<b>Odpovědnost</b>	<b>Náklady (tis. Kč)</b>	<b>Zdroj financování</b>
— „Pozemkové úpravy - provádění a realizace prvků společných zařízení, zadržování vody v krajině“	2020 - 2028		1000	Externí

## Cíl: „Podpora spolkového života a komunitního rozvoje, kultury a sportu v obci“

<b>Opatření: „Podporovat činnost SDH, Společenského klubu a Klubu žen i další zájmové aktivity občanů při organizování kulturních, sportovních a společenských akcích, zájmových kroužků a služeb pro občany Hvozdec a Mrtníka“</b>	<b>Od - do</b>	<b>Odpovědnost</b>	<b>Náklady (tis. Kč)</b>	<b>Zdroj financování</b>
— „Podpora činnosti spolků, kultury, sportu a tradic“	2019 - 2028	Zastupitelstvo obce	70	Vlastní
<b>Opatření: „Zakoupit přívěs za nový DA pro potřeby JSDH Hvozdec“</b>	<b>Od - do</b>	<b>Odpovědnost</b>	<b>Náklady (tis. Kč)</b>	<b>Zdroj financování</b>
⬆️ „Pořízení přívěsu za nový DA JSDH Hvozdec“	2019 - 2022	Zastupitelstvo obce	250	Vlastní
<b>Opatření: „Pravidelně pečovat o vybavení dětského hřiště a sportovního areálu Na Draháč, posilovat jeho bezpečnost a vybavovat novými prvky“</b>	<b>Od - do</b>	<b>Odpovědnost</b>	<b>Náklady (tis. Kč)</b>	<b>Zdroj financování</b>
— „Údržba a dovybavení sportovišť“	2020 - 2028	Zastupitelstvo obce	300	Vlastní + externí

## Cíl: „Rozvoj obce a její infrastruktury“

<b>Opatření: „Podpořit rozvoj výstavby rodinných domů v obci dle územního plánu a územních studií, podílet se na řešení sítí a komunikací“</b>	<b>Od - do</b>	<b>Odpovědnost</b>	<b>Náklady (tis. Kč)</b>	<b>Zdroj financování</b>
— „Rozvojové území Z1“	2021 - 2026	Zastupitelstvo obce	1000	Externí
<b>Opatření: „Posílení vodovodního řádu v obci Hvozdec propojením s vodovodním řádem procházejícím spodní částí Mrtníka“</b>	<b>Od - do</b>	<b>Odpovědnost</b>	<b>Náklady (tis. Kč)</b>	<b>Zdroj financování</b>
⬆️ „Posílení vodovodního řádu“	2021 - 2026	Zastupitelstvo obce	2000	Vlastní + externí
<b>Opatření: „Ve spolupráci s Povodím Vltavy(Berounky) a Odborem výstavby a ŽP MěÚ Hořovice hledat optimální řešení likvidace odpadních vod v obci“</b>	<b>Od - do</b>	<b>Odpovědnost</b>	<b>Náklady (tis. Kč)</b>	<b>Zdroj financování</b>

 „Vyčištění a monitorování stok stávající dešťové kanalizace, osvěta mezi občany zaměřená na nakládání s odpadními vodami, hledání možných řešení vhodné likvidace odpadních vod“	2019 - 2028	Zastupitelstvo obce	1000	Externí
<b>Opatření: „Na všechny dosud nezpevněné obecní komunikace položit asfaltovo-živičnou směs a udržovat je v provozuschopném stavu“</b>	<b>Od - do</b>	<b>Odpovědnost</b>	<b>Náklady (tis. Kč)</b>	<b>Zdroj financování</b>
 „Oprava místních komunikací“	2019 - 2028	Zastupitelstvo obce	1000	Vlastní + externí

## Cíl: „Zkvalitnění vybavenosti obce“

<b>Opatření: „Umístit do území obce informační tabule, odpočívadla a odpadkové koše pro turisty a cykloturisty“</b>	<b>Od - do</b>	<b>Odpovědnost</b>	<b>Náklady (tis. Kč)</b>	<b>Zdroj financování</b>
 „Osazení drobného mobiliáře pro turisty a návštěvníky obce“	2020 - 2026	Zastupitelstvo obce	100	Vlastní + externí
<b>Opatření: „Provést opravu přístupového schodiště (od Kocourků) ke kostelu v Mrtníku“</b>	<b>Od - do</b>	<b>Odpovědnost</b>	<b>Náklady (tis. Kč)</b>	<b>Zdroj financování</b>
 „Oprava schodiště v Mrtníku“	2021 - 2022	Zastupitelstvo obce	300	Vlastní
<b>Opatření: „Udržovat v dobrém stavu kulturní památky, válečné hroby a pomník padlých“</b>	<b>Od - do</b>	<b>Odpovědnost</b>	<b>Náklady (tis. Kč)</b>	<b>Zdroj financování</b>
 „Pravidelná údržba a opravy památek, válečných hrobů a pomníku padlých“	2019 - 2028	Zastupitelstvo obce	150	Vlastní
<b>Opatření: „Zajistit přípojku elektrického proudu, opravit zděné oplocení a kolumbárium na veřejném pohřebišti v Mrtníku“</b>	<b>Od - do</b>	<b>Odpovědnost</b>	<b>Náklady (tis. Kč)</b>	<b>Zdroj financování</b>
 „Zřízení elektrické přípojky, oprava hřbitovní zdi a kolumbária“	2020 - 2027	Zastupitelstvo obce	300	Vlastní + externí

## B.3 Podpora realizace programu

### Realizace PRO

V programu rozvoje obce jsou mimo cíle a opatření především stanoveny aktivity, které chce obec v příštích letech realizovat. K jejich naplňování je však nutná efektivní spolupráce i jednotlivých aktérů, a to konkrétně obce, spolků, subjektů v obci a občanů.

Zajišťování naplňování programu bude mít na starosti zastupitelstvo obce v čele se starostou/starostkou. Monitoring bude probíhat dle potřeb obce, minimálně 1x za 2 roky a bude ho provádět zastupitelstvo. Při monitoringu se budou sledovat především nashromážděná data a informace, které pomohou k vyhodnocení průběhu realizace dílčích aktivit jednotlivých opatření a programových cílů. Bude sledováno zejména: - naplňování aktivit, které byly na daný rok plánovány - v případě jejich nerealizace důvody proč, - vyhledávání a zajišťování zdrojů pro financování aktivit PRO a s tím spojená finanční náročnost, - projednávání změn PRO, - schvalování aktualizace PRO. Při kontrole bude sledováno naplňování strategie a bude také vyhodnocováno, do jaké míry byly plánované záměry a aktivity skutečně realizovány .

Dokument bude zveřejněn na webu OBCEPRO (Program rozvoje obce), webových stránkách obce a zároveň bude přístupný k nahlédnutí v listinné podobě na obecním úřadě.

Tento strategický dokument je dokumentem, který je potřeba aktualizovat v závislosti na průběhu realizace jeho částí a také v závislosti na ekonomické situaci obce a dosažitelnosti vhodných dotačních titulů. Protože se jedná o záměry realizovatelné v delším časovém horizontu, je možné je upravovat i podíle konkrétních potřeb obce a zejména jejích občanů.